

GRAFICKÁ ČÁST ODŮVODNĚNÍ ZMĚNY ÚZEMNÍHO PLÁNU

Grafická část odpovídá metodice platného Územního plánu sídelního útvaru hl. m. Prahy, v souladu s § 188 odst. (3) stavebního zákona.

Změna se týká výkresů č.:

04 – Plán využití ploch (zároveň koordinační výkres)

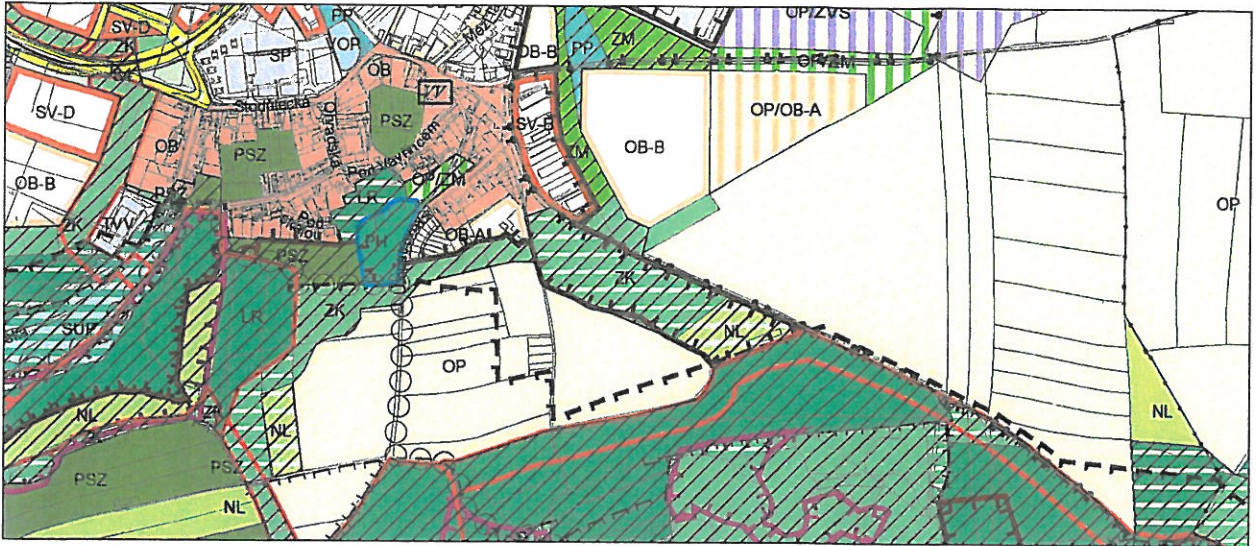
19 – Územní systém ekologické

20 – Výkres předpokládaných záborů ZPF a PUPFL

31 – Podrobné členění ploch zeleně

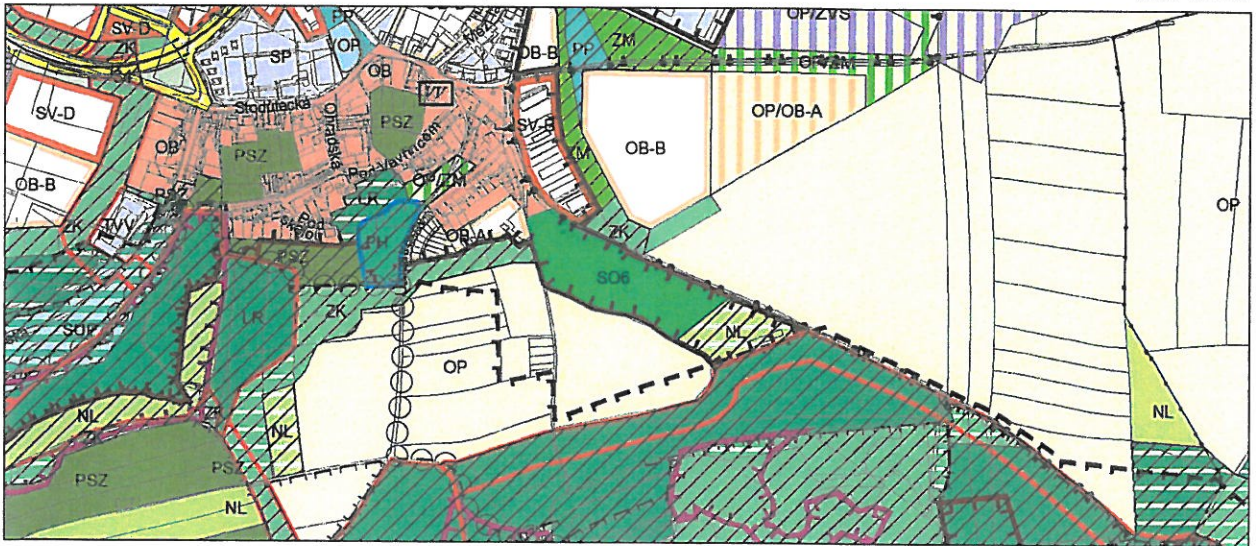
Výkres širších vztahů, dokumentující vazby na území sousedních obcí, popřípadě krajů a států:

- není zpracován, změna neovlivňuje širší vztahy



Výkres č. 31 – Podrobné členění ploch zeleně, platný stav k 12. 1. 2016

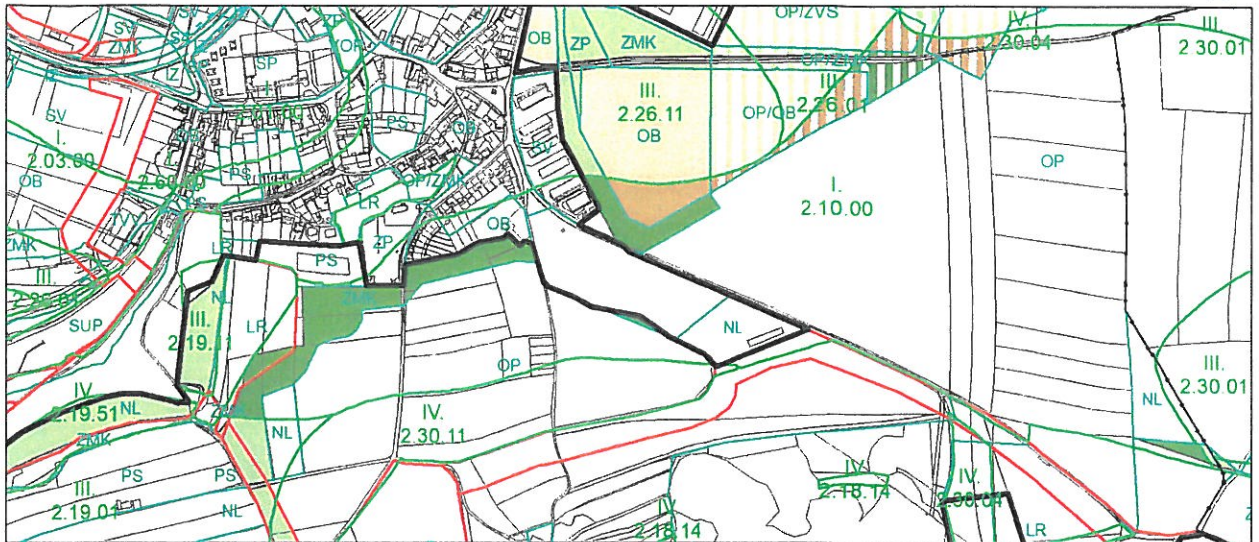
M 1 : 10 000



Promítnutí změny do výkresu č. 31 - Podrobné členění ploch zeleně

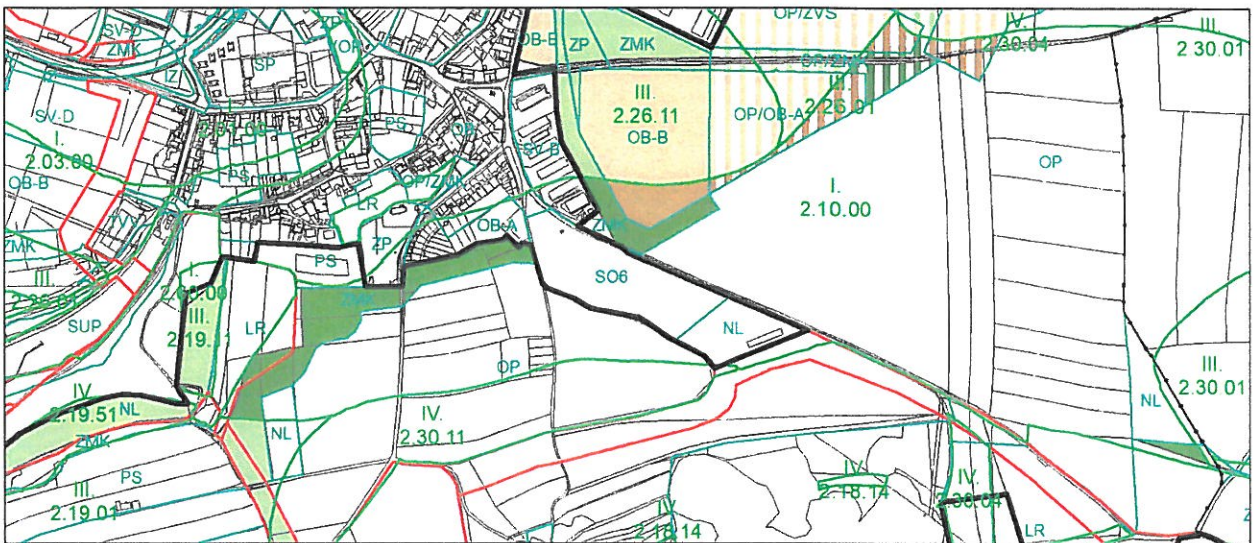
M 1 : 10 000

Z 3016/00



Výkres č. 20 – Vyhodnocení záborů ZPF a PUPFL (LPF), platný stav k 12. 1. 2016

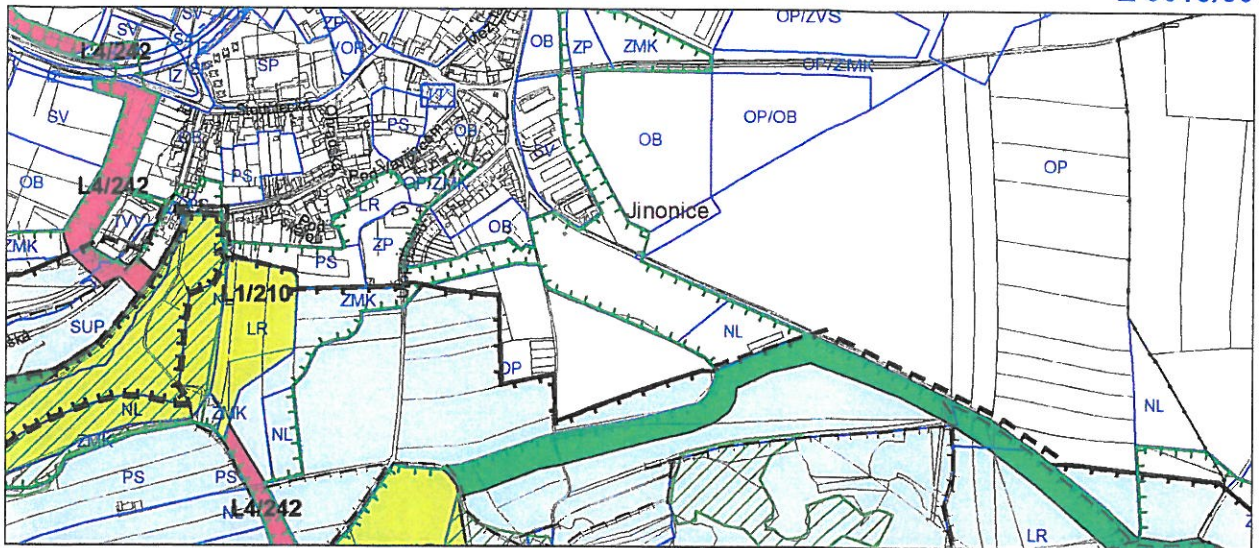
M 1 : 10 000



Promítnutí změny do výkresu č. 20 - Vyhodnocení záborů ZPF a PUPFL (LPF)

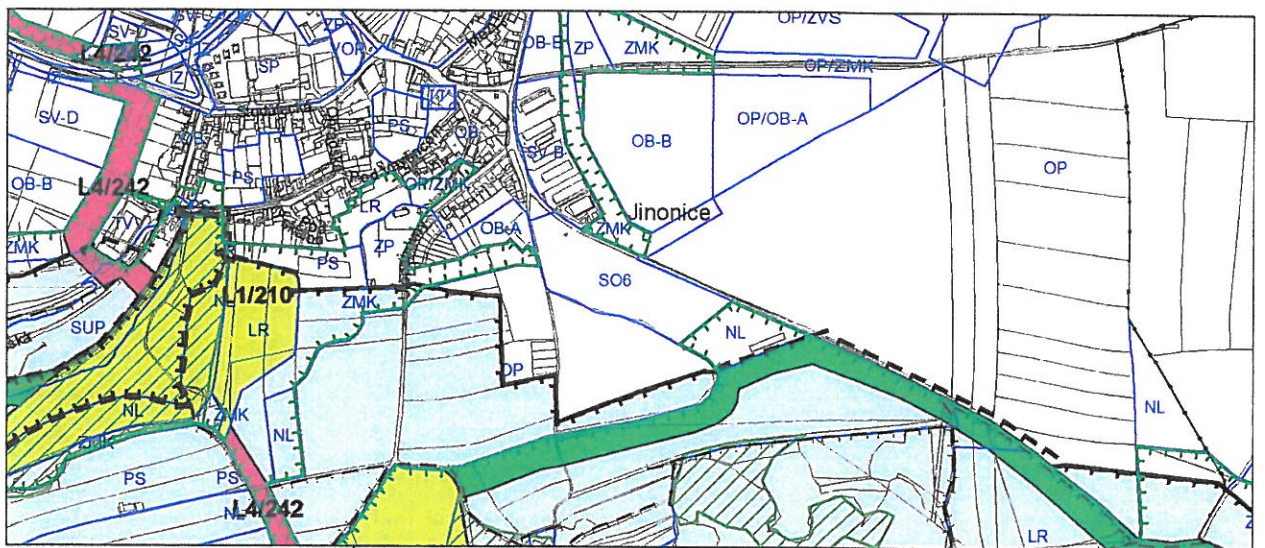
M 1 : 10 000

Z 3016/00



Výkres č. 19 – Územní systém ekologické stability, platný stav k 12. 1. 2016

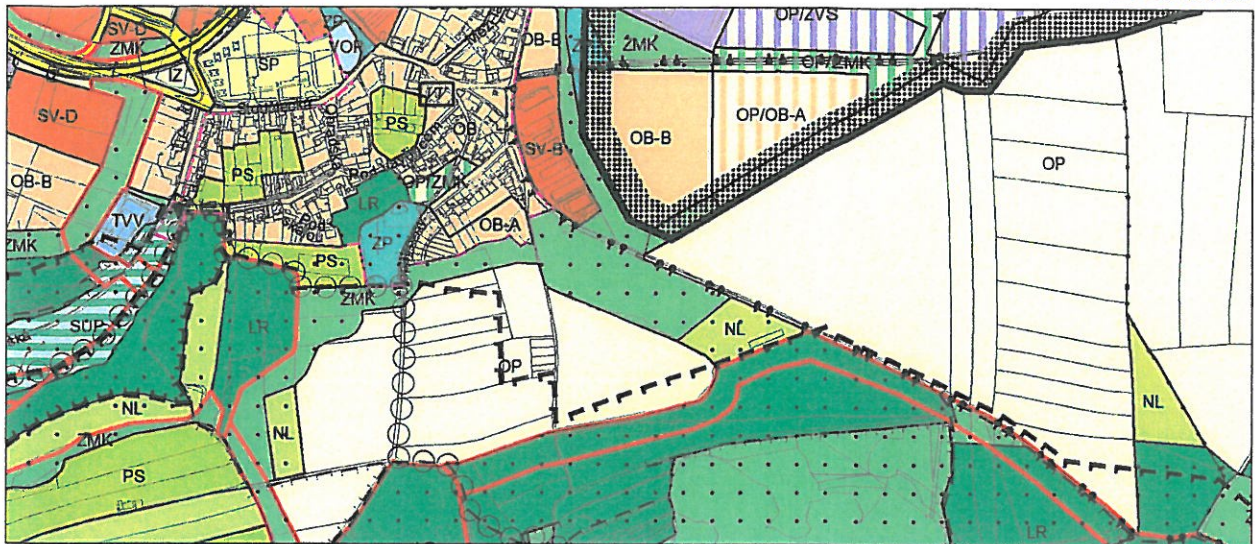
M 1 : 10 000



Promítnutí změny do výkresu č. 19 - Územní systém ekologické stability

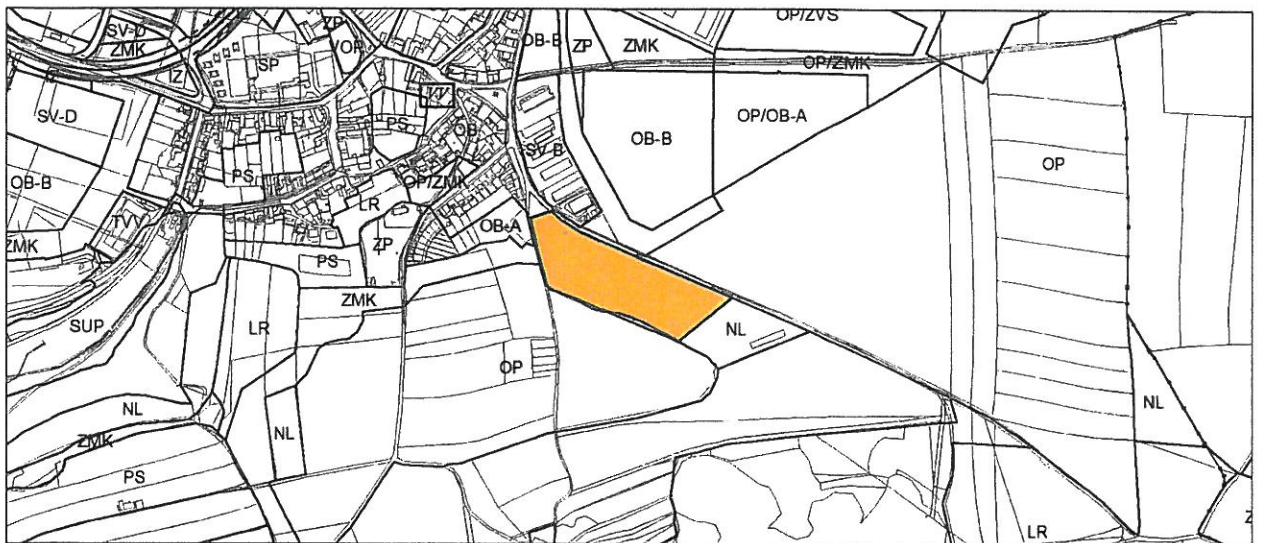
M 1 : 10 000

Z 3016/00



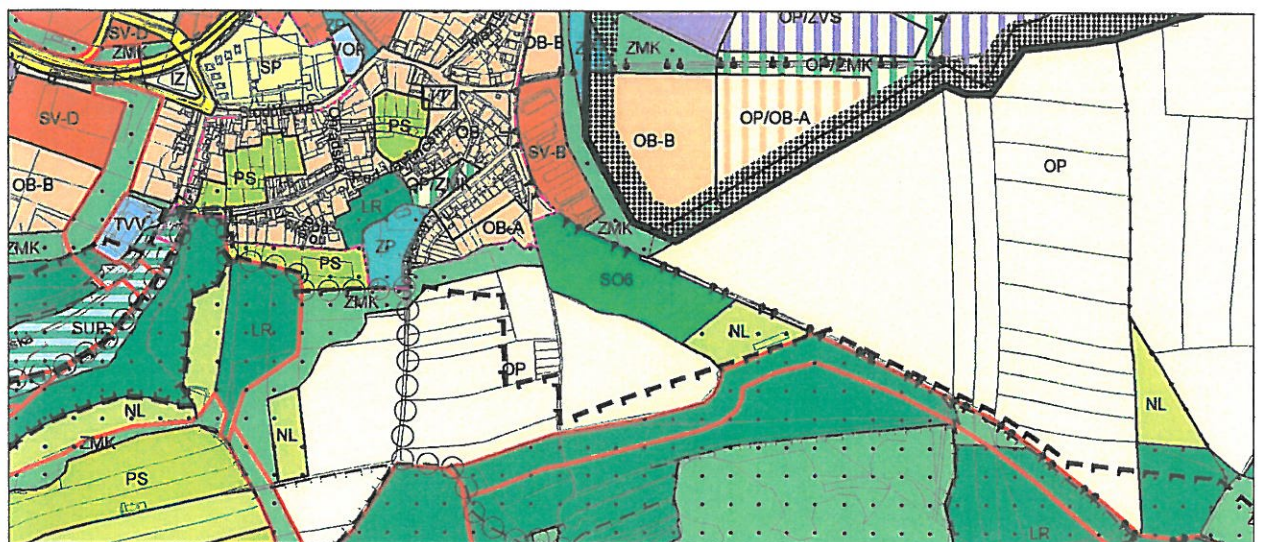
Výkres č. 4 – Plán využití ploch, platný stav k 12. 1. 2016

M 1 : 10 000



Zákras zadání změny schválený usnesením ZHMP č. 18/28 ze dne 16. 6. 2016

M 1 : 10 000



Promítnutí změny do výkresu č. 4 - Plán využití ploch

M 1 : 10 000